

Podrobný podélný profil: CYKLOSTEZKA M 1:100/10
Rozsah: km 0,00000 - km 0,03790

KRAJ:
KATASTRÁLNÍ ÚZEMÍ:
PARCELY:
DRUH POZEMKŮ:

SKLONOVÉ POMĚRY:

SROVNÁVACÍ ROVINA:

ZMĚNA PŘÍČ. SKLONU:

KÓTY NIVELETY:

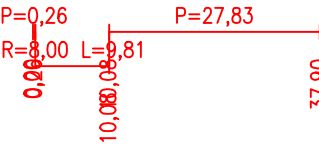
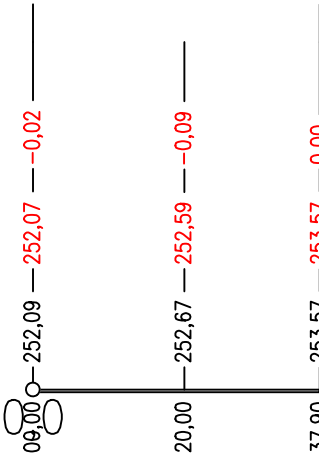
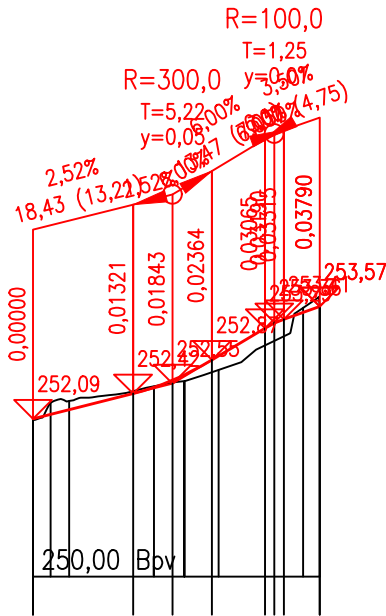
KÓTY TERÉNU:

STANIČENÍ:

VZDÁLENOST PŘ. ŘEZŮ:

STANIČENÍ PŘ. ŘEZŮ:

SMĚROVÉ POMĚRY:



Podrobný podélný profil: ODVODNĚNÍ - ZATRUBNĚNÍ, OTEV.PŘÍKOP M 1:100/10
Rozsah: km 0,00000 - km 0,05998

KRAJ:
KATASTRÁLNÍ ÚZEMÍ:
PARCELY:
DRUH POZEMKŮ:

SKLONOVÉ POMĚRY:

SROVNÁVACÍ ROVINA:

ZMĚNA PŘÍČ. SKLONU:

KÓTY NIVELETY:

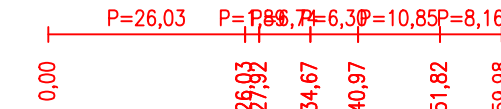
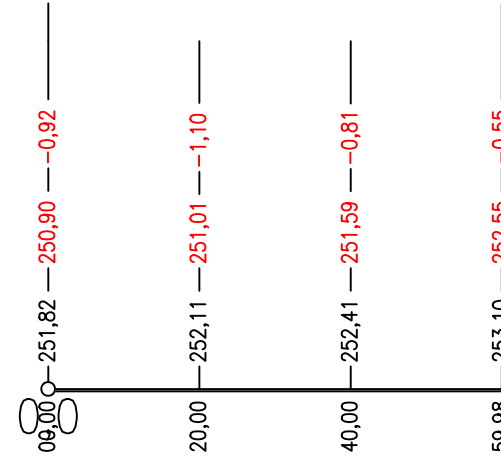
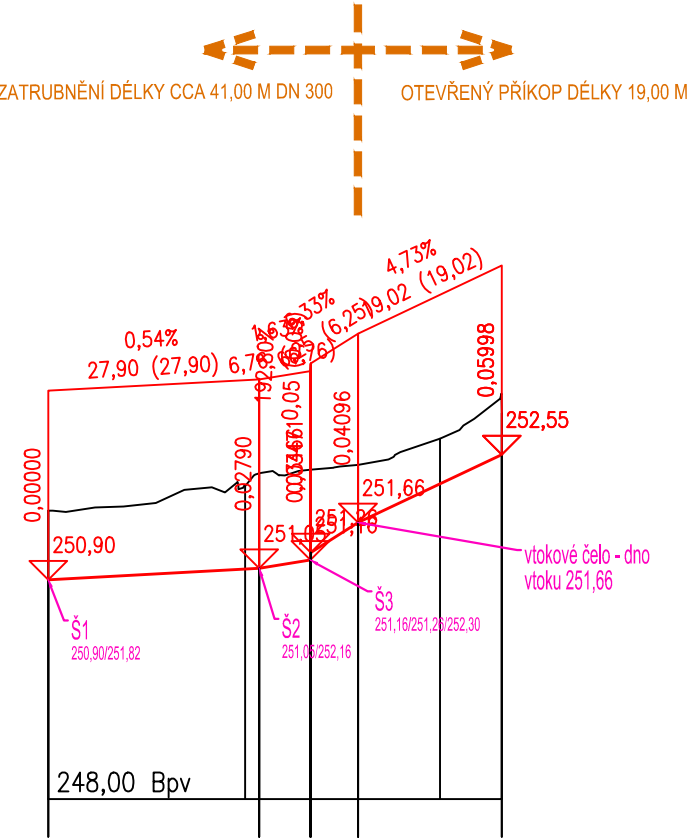
KÓTY TERÉNU:

STANIČENÍ:

VZDÁLENOST PŘ. ŘEZŮ:

STANIČENÍ PŘ. ŘEZŮ:

SMĚROVÉ POMĚRY:



Generální projektant:



PRODIN A.S.
K VÁPENCE 2745
530 02 PARDUBICE

WWW.PRODIN.CZ
DIČ: CZ25292161
IČO: 25292161

Zpracovatel dílčí části dokumentace:

Souřadnicový systém S-JTSK, Výškový systém Bpv

Vypracoval: <i>Jana Förstlová</i>	Zodp. projektant:	Kontroloval:
Jana Förstlová	Jana Förstlová	Ing. Michal Hornýš
Kraj:	Traťový úsek/Obec:	
Středočeský	Zeleneč	
Investor		
Obec Zeleneč, Kasalova 467, 250 91 Zeleneč		



PRODIN
SKUPINA VENTIO

PRŮCHOD KOLEM JEZÍRKA V ZELENČI

SO 101 - ZPEVNĚNÉ PLOCHY

Obsah výkresu:
PODÉLNÉ PROFILY - CYKLOSTEZKA, ODVODNĚNÍ

Formát	3 A4
Datum	11/2025
Účel	PDPS
Č. zakázky	31/24/4129.208
Změna	Č. kopie
Měřítko	
1:1000/100	
Část dokumentace	Č. výkresu
D.1.1.2	B